



УТВЕРЖДАЮ
Начальник УТиСПН
Администрации ЯМР ЯО
Н. М. Федосеева
20.01.2020 г.

АКТ ОБСЛЕДОВАНИЯ
объекта социальной инфраструктуры
К ПАСПОРТУ ДОСТУПНОСТИ ОСИ
N 20.01/2/146

" " _____ 20__ г.

Наименование территориального
образования субъекта
Российской Федерации

1. Общие сведения об объекте

- 1.1. Наименование (вид) объекта: **Муниципальное дошкольное образовательное учреждение детский сад № 2 «Солнышко» Ярославского муниципального района.**
- 1.2. Адрес объекта: 150545, Ярославская обл., Ярославский р-он, п. Дубки, ул. Труда, д.1а
- 1.3. Сведения о размещении объекта
- отдельно стоящее здание **2 этажа, 984,3 кв. м**
 - часть здания _____ этажей (или на _____ этаже), _____ кв. м
 - наличие прилегающего земельного участка (**да, нет**): **7055 кв. м**
- 1.4. Год постройки здания 1976, последнего капитального ремонта - 2015г.
- 1.5. Дата предстоящих плановых ремонтных работ: текущего _____, капитального - _____
- 1.6. Название организации (учреждения) (полное юридическое наименование - согласно Уставу, краткое наименование): **Муниципальное дошкольное образовательное учреждение детский сад № 2 «Солнышко» Ярославского муниципального района, МДОУ № 2 «Солнышко» ЯМР.**
- 1.7. Юридический адрес организации (учреждения): 150545, Ярославская обл., Ярославский р-он, п. Дубки, ул. Труда, д.1а

2. Характеристика деятельности организации на объекте

- 2.1. Сфера деятельности: **образование.**
- 2.2. Виды оказываемых услуг: **реализация образовательных программ**
- 2.3. Форма оказания услуг: (на объекте, с длительным пребыванием, в т.ч. проживанием, на дому, дистанционно): **на объекте.**
- 2.4. Категории обслуживаемого населения по возрасту: (дети, взрослые трудоспособного возраста, пожилые; все возрастные категории): **дети.**
- 2.5. Категории обслуживаемых инвалидов: инвалиды, передвигающиеся на Коляске (К), инвалиды с нарушениями опорно-двигательного аппарата (О); нарушениями зрения (С), нарушениями слуха (Г), нарушениями умственного развития (У).
- 2.6. Плановая мощность: посещаемость (количество обслуживаемых в день), вместимость, пропускная способность: **115 человек.**

2.7. Участие в исполнении ИПР инвалида, ребенка-инвалида (да, нет): **да**.

3. Состояние доступности объекта

3.1. Путь следования к объекту пассажирским транспортом (описать маршрут движения с использованием пассажирского транспорта): **проезд рейсовым автобусом с автовокзала № 104 г. Ярославль - пос. Дубки,**

наличие адаптированного пассажирского транспорта к объекту - нет.

3.2. Путь к объекту от ближайшей остановки пассажирского транспорта:

3.2.1. расстояние до объекта от остановки транспорта 500 м

3.2.2. время движения (пешком) 7 мин.

3.2.3. наличие выделенного от проезжей части пешеходного пути (да, нет): **да**.

3.2.4. Перекрестки: нерегулируемые; регулируемые, со звуковой сигнализацией, таймером: **нет; нет.**

3.2.5. Информация на пути следования к объекту: акустическая, тактильная, визуальная; **нет; нет.**

3.2.6. Перепады высоты на пути: **есть, нет; нет.**

Их обустройство для инвалидов на коляске: **да, нет; нет.**

3.3. Вариант организации доступности ОСИ (формы обслуживания) <*> с учетом СП 35-101-2001

N п/п	Категория инвалидов (вид нарушения)	Вариант организации доступности объекта (формы обслуживания) <*>
1	Все категории инвалидов и МГН	ДУ
	в том числе инвалиды:	
2	передвигающиеся на креслах-колясках	ВНД
3	с нарушениями опорно-двигательного аппарата	ДУ
4	с нарушениями зрения	ДУ
5	с нарушениями слуха	А
6	с нарушениями умственного развития	А

<*> Указывается один из вариантов: "А", "Б", "ДУ", "ВНД".

3.4. Состояние доступности основных структурно-функциональных зон

N п/п	Основные структурно-функциональные зоны	Состояние доступности, в том числе для основных категорий инвалидов <***>	Приложение	
			N на плане	N фото
1	Территория, прилегающая к зданию (участок)	ДП-И (К, О, Г, У)		

		<i>ДУ (С)</i>		
2	Вход (входы) в здание	<i>ДЧ-И (К, Г, У) ДУ (О, С)</i>		
3	Путь (пути) движения внутри здания (в т.ч. пути эвакуации)	<i>ДЧ-И (Г, У) ДУ (К, О, С)</i>		
4	Зона целевого назначения здания (целевого посещения объекта)	<i>ДЧ-И (Г, У) ДУ (О, С)</i>		
5	Санитарно-гигиенические помещения	<i>ДП-И (Г, У) ДУ (О, С)</i> <i>ВНД (К)</i>		
6	Система информации и связи (на всех зонах)	<i>ВНД</i>		
7	Пути движения к объекту (от остановки транспорта)	<i>ДП-В</i>		

 <*> Указывается: ДП-В - доступно полностью всем; ДП-И (К, О, С, Г, У) - доступно полностью избирательно (указать категории инвалидов); ДЧ-В - доступно частично всем; ДЧ-И (К, О, С, Г, У) - доступно частично избирательно (указать категории инвалидов); ДУ - доступно условно, ВНД - недоступно.

3.5. ИТОГОВОЕ ЗАКЛЮЧЕНИЕ о состоянии доступности ОСИ: *ДЧ-И (Г, У), ВНД (К) ДУ(О, С).*

4. Управленческое решение (проект)

4.1. Рекомендации по адаптации основных структурных элементов объекта:

N п/п	Основные структурно-функциональные зоны объекта	Рекомендации по адаптации объекта (вид работы) <*>
1	Территория, прилегающая к зданию (участок)	<i>Текущий ремонт</i>
2	Вход (входы) в здание	<i>Индивидуальное решение с ТСП, текущий ремонт</i>
3	Путь (пути) движения внутри здания (в т.ч. пути эвакуации)	<i>Текущий ремонт</i>
4	Зона целевого назначения здания (целевого посещения объекта)	<i>Текущий ремонт</i>
5	Санитарно-гигиенические помещения	<i>Индивидуальное решение с ТСП, текущий ремонт</i>

6	Система информации на объекте (на всех зонах)	Не нуждается
7	Пути движения к объекту (от остановки транспорта)	Не нуждается
8	Все зоны и участки	Не нуждается

 <*> Указывается один из вариантов (видов работ): не нуждается; ремонт (текущий, капитальный); индивидуальное решение с ТСП; технические решения невозможны - организация альтернативной формы обслуживания.

4.2. Период проведения работ: *работы могут быть выполнены в рамках исполнения ОЦП «Доступная среда»*

(указывается наименование документа: программы, плана)

4.3. Ожидаемый результат (по состоянию доступности) после выполнения работ по адаптации: **ДЧ-И (Г,У), ДУ (О,С), ВДН (К)**

Оценка результата исполнения программы, плана (по состоянию доступности): **ДЧ – И(Г, У), ДУ (О, С), ВДН (К)**

4.4. Для принятия решения требуется, не требуется (нужное подчеркнуть):

4.4.1. согласование на Комиссии

 (наименование Комиссии по координации деятельности в сфере обеспечения доступной среды жизнедеятельности для инвалидов и других МГН)

4.4.2. согласование работ с надзорными органами (в сфере проектирования и строительства, архитектуры, охраны памятников, другое – указать)

4.4.3. техническая экспертиза: разработка проектно-сметной документации;

4.4.4. согласование с вышестоящей организацией (собственником объекта);

4.4.5. согласование с общественными организациями инвалидов _____

4.4.6. другое _____

Имеется заключение уполномоченной организации о состоянии доступности объекта (наименование документа и выдавшей его организации, дата), прилагается

4.5. Информация размещена (обновлена) на Карте доступности субъекта Российской Федерации дата : Геопортал Ярославской области (gis76.ru)

5. Особые отметки

ПРИЛОЖЕНИЯ:

Результаты обследования:

- | | |
|--------------------------------------|-------------|
| 1. Территории, прилегающей к объекту | на _____ л. |
| 2. Входа (входов) в здание | на _____ л. |
| 3. Путей движения в здании | на _____ л. |
| 4. Зоны целевого назначения объекта | на _____ л. |
| 5. Санитарно-гигиенических помещений | на _____ л. |

6. Системы информации (и связи) на объекте на _____ л.

Результаты фотофиксации на объекте на _____ л.

Поэтажные планы, паспорт БТИ на _____ л.

Другое (в том числе дополнительная информация о путях движения к объекту)


Руководитель
рабочей группы: заведующий

 С. А. Рыбкина

Члены рабочей группы:

Старший воспитатель:  Т. С. Локалова

Ст. медицинская сестра:  С. В. Кудрина


Зав. хозяйством:  С. А. Кувшинова

В том числе:


представители общественных

организаций инвалидов:

Председатель ОЮО организации

ООО «Всероссийское общество инвалидов» ЯМР:  Т. Н. Берсенева

представители организации,

расположенной на объекте: заведующий  С. А. Рыбкина

Управленческое решение согласовано "___" _____ 20__ г.
(протокол N _____)

Комиссией (название) _____